標號2~7 西區科博段173地號內(各標號使用範圍詳附圖)

比例尺 1：500

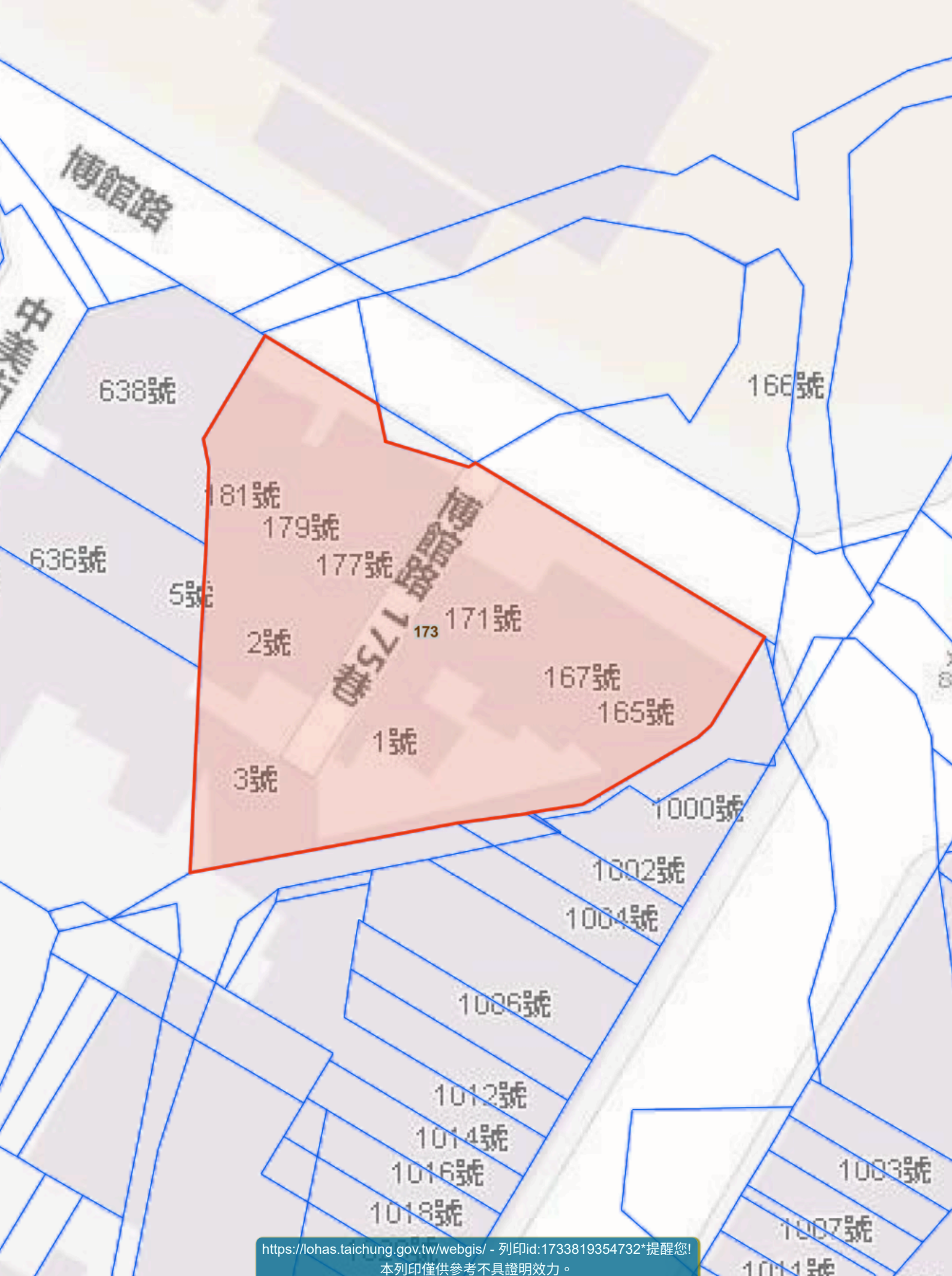

https://lohas.taichung.gov.tw/webgis/ - 列印id:1733819354732*提醒您!
本列印僅供參考不具證明效力。

標號 2~7 西區博館路 165 號等各筆房地使用範圍圖

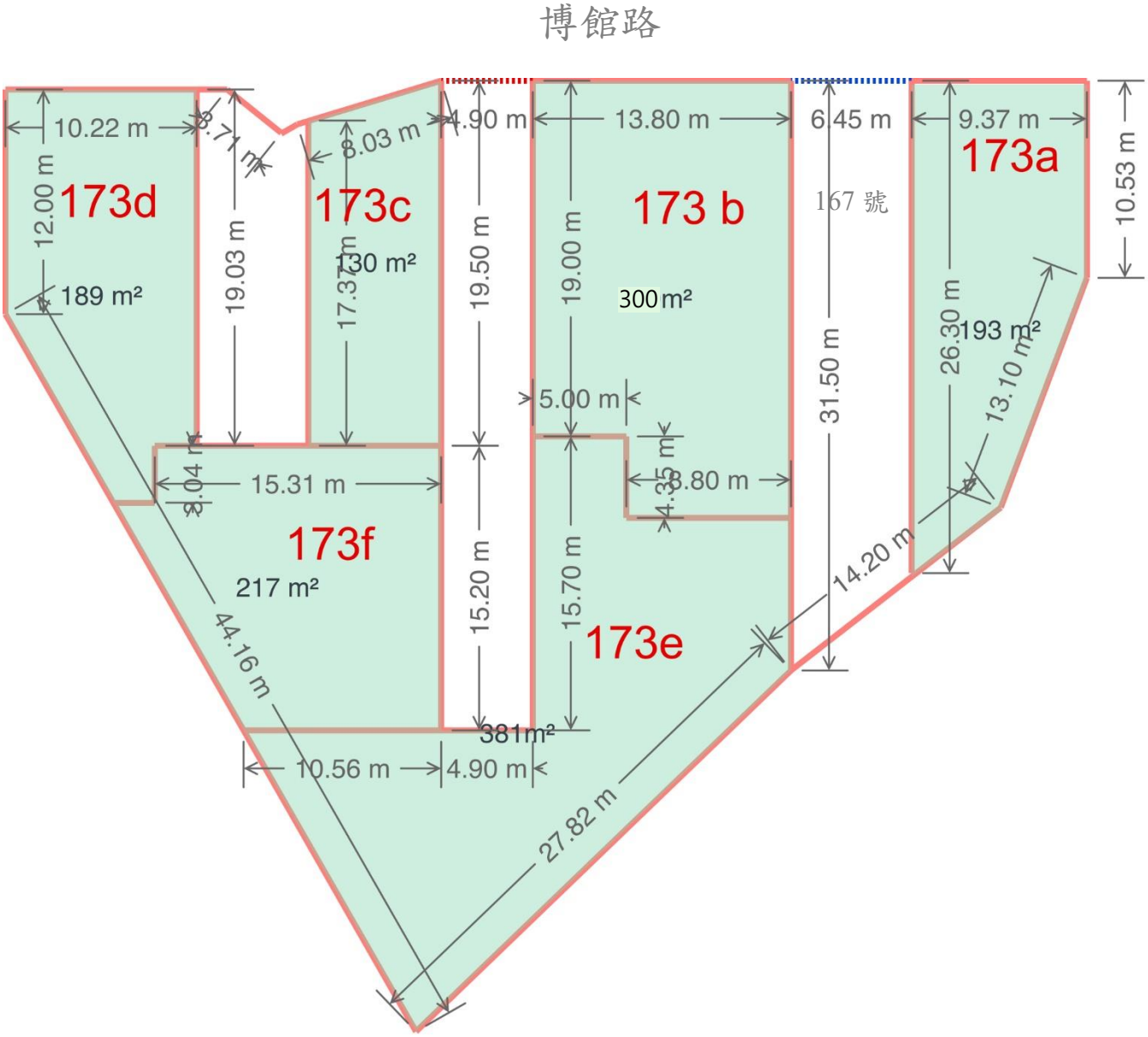

*本圖標示長度僅供參考，實際以現況為準。

標號 34　清水區朝興段1139地號

比例尺 1：500

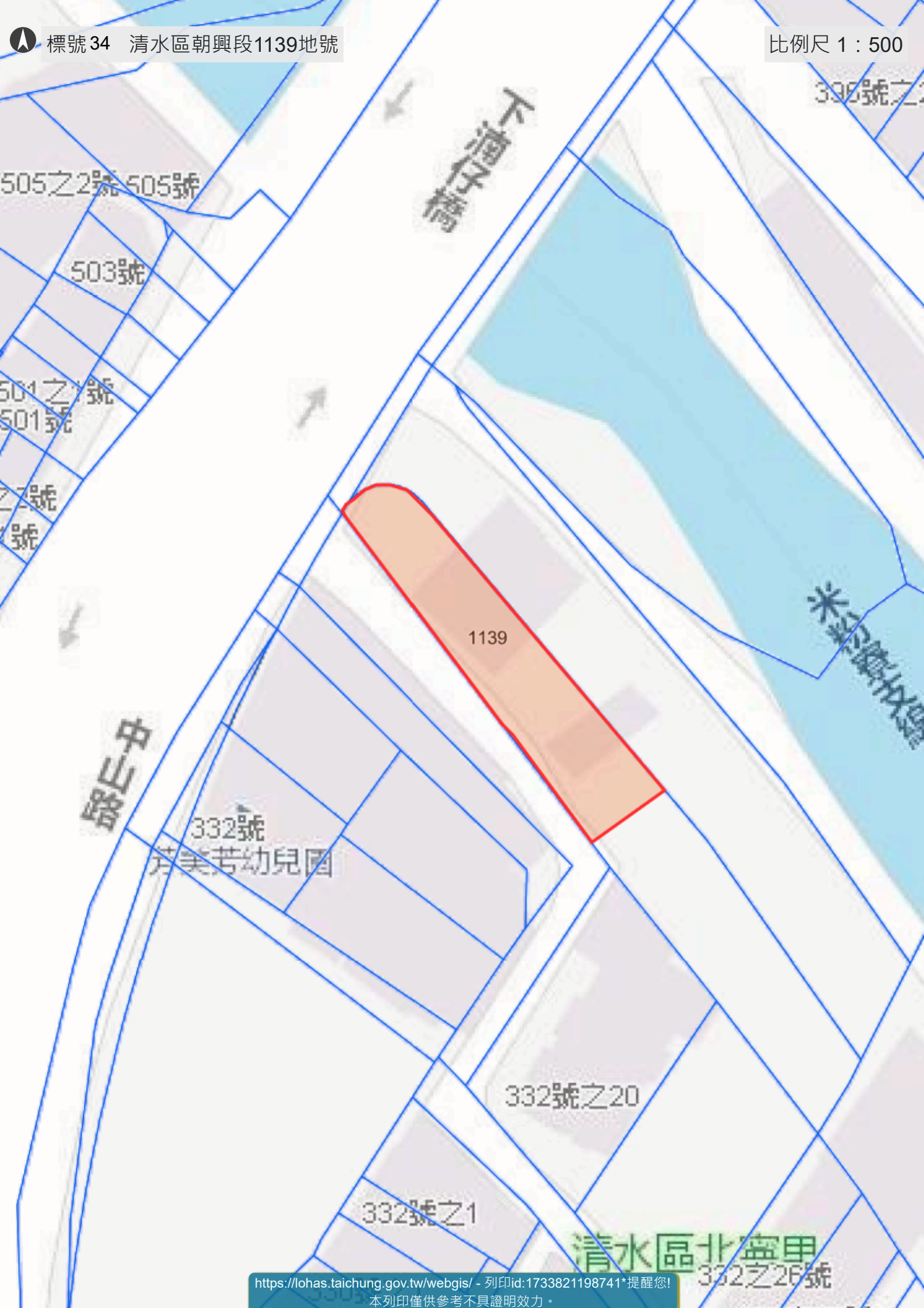

https://lohas.taichung.gov.tw/webgis/ - 列印id:1733821198741*提醒您!
本列印僅供參考不具證明效力。

編號38　北屯區同榮段2490-4地號

比例尺 1：500

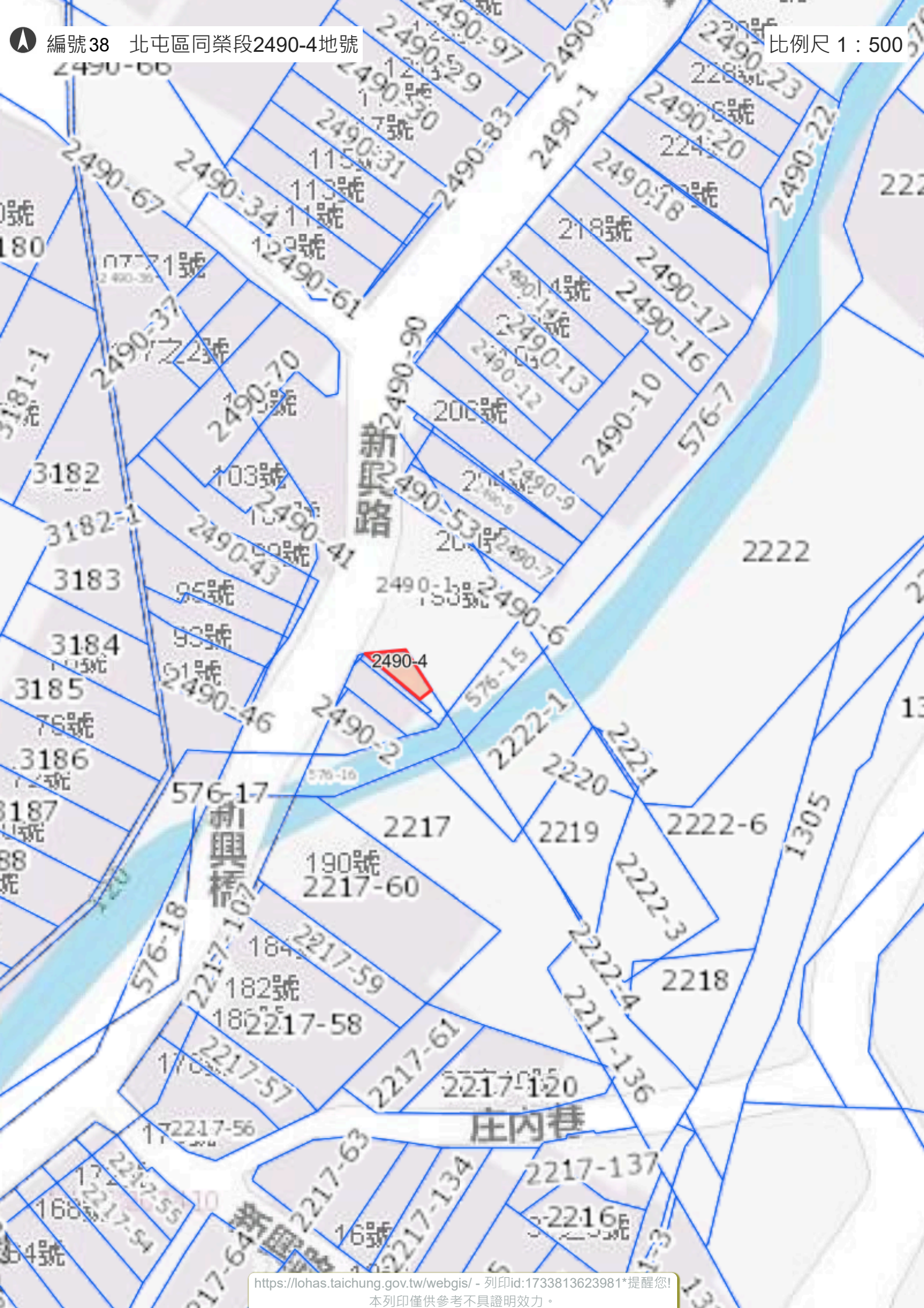

https://lohas.taichung.gov.tw/webgis/ - 列印id:1733813623981*提醒您!
本列印僅供參考不具證明效力。